MAPA DO CELÓW PROJEKTOWYCH

skala 1:500

miejscowość: Polesie

Jednostka ewidencyjna	identyfikator	101807_5
	nazwa	Wieruszów – obszar wiejski
obręb ewidencyjny	identyfikator	101807_5.0009
	nazwa	Mirków
nazwa układu współrzędnych	prostokątnych płaskich	2000/6
	wysokości	Kronsztadt 86
Oznaczenie granic obszaru, który był przedmiotem aktualizacji		— — — — — —
oznaczenie kancelaryjne zgłoszenia pracy geodezyjnej:		GN.6640.93.2018
oznaczenie i informacje o służebnościach gruntowych mających wpływ na zagospodarowanie gruntów, zlokalizowanych w granicach projektowanej inwestycji		Mapa została wykonana bez ustalania obciąże o których mowa w par. 80 ust. 4 Rozporz. Dz. 263 poz. 1572 z 2011 roku
oznaczenie i symbol konturu użytku gruntowego, który nie jest ujawniony w bazie danych ewidencji gruntów i budynków		

GEODEZJA

data opracowania mapy:
10.02.2018 r.
sekcja: 6.153.22.13.4, 18.2, 18.4

SZKIC LOKALIZACJI skala 1:50 000

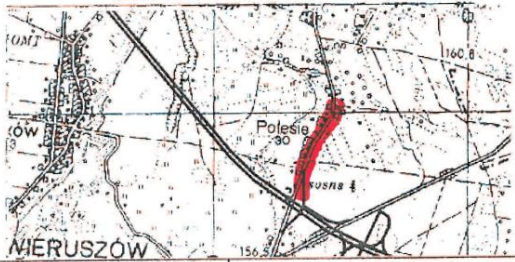

OMT
160.8
ców
Polesie
30
WIERUSZÓW
156.3

imię i nazwisko lub nazwa podmiotu, który wykonał mapę, oraz podpis osoby reprezentującej ten podmiot:

Pracownia Geodezyjna Jerzy Błach
98-432 Łubnice ul. Sadowa 9
tel. 607-238-365

PRACOWNIA GEODEZYJNA
Jerzy Błach
98-432 Łubnice, ul. Sadowa 9
tel. 607 238 365
NIP 619-133-04-20 Regon 731016765

imię i nazwisko, numer świadectwa nadania uprawnień geodety, który sporządził mapę, oraz jego podpis:

Geodeta Uprawniony
inż. Jerzy Błach
Nr uprawnień zawodowych 19628

GEODETA UPRAWNIONY
Jerzy Błach
Nr upr. zaw. 19628

Poświadcza się, że niniejszy dokument został opracowany w wyniku prac geodezyjnych i kartograficznych, których rezultaty zawiera operat techniczny wpisany do ewidencji materiałów państwowego zasobu geodezyjnego i kartograficznego

STAROSTA WIERUSZOWSKI

P.1018 . 2018 . 551
(identyfikator ewidencyjny materiału zasobu - operatu technicznego)

2018 -06- 18
(Data wpisania operatu technicznego do ewidencji materiałów zasobu)

Z up. STAROSTY
Krystyna Nawrocka
NACZELNIK WYDZIAŁU
GEOD. KART. KAT. I GOSP. NIER.
GEODETA POWIATOWY
(imię, nazwisko i podpis osoby upoważnionej)

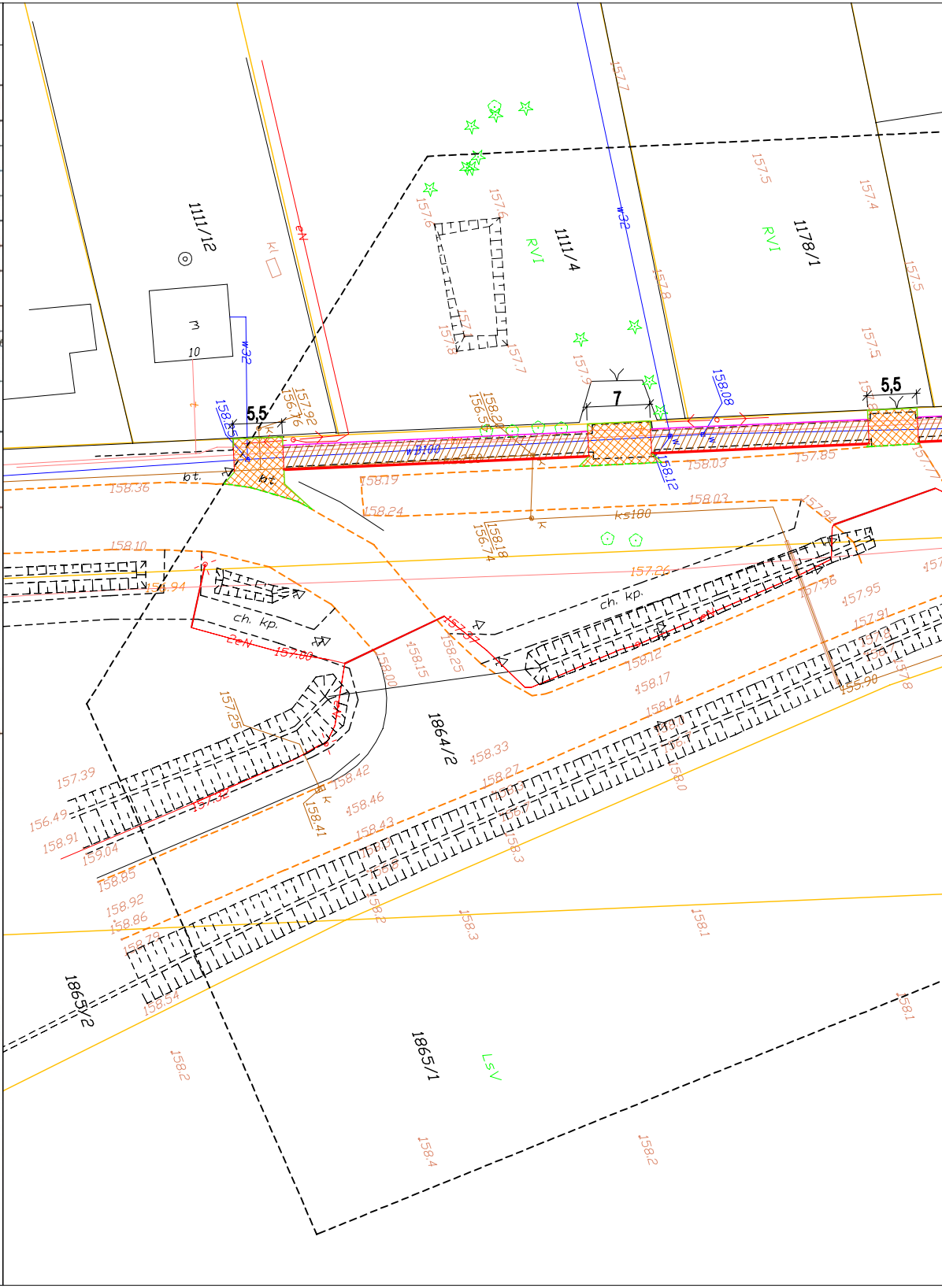

1111/12
1111/4
1178/1
1864/2
1865/2
1865/1
RVI
RVI
LsV
5,5
5,5
7
3
10
w32
w32
eN
wB100
ks180
bt.
bt.
ch. kp.
ch. kp.
158.36
158.19
158.24
158.10
158.03
158.03
157.85
157.94
157.26
157.95
157.91
157.96
155.90
158.12
158.17
158.14
158.33
158.27
158.46
158.43
158.42
158.41
157.39
156.49
158.91
159.04
158.85
158.92
158.86
158.79
158.54
157.25
158.15
158.25
158.00
157.80
157.92
156.76
158.85
158.08
158.12
158.18
156.74
157.7
157.5
157.4
157.5
157.5
157.6
157.6
157.8
157.7
157.9
158.0
158.3
158.2
158.3
158.1
158.2
158.4
158.2
158.1

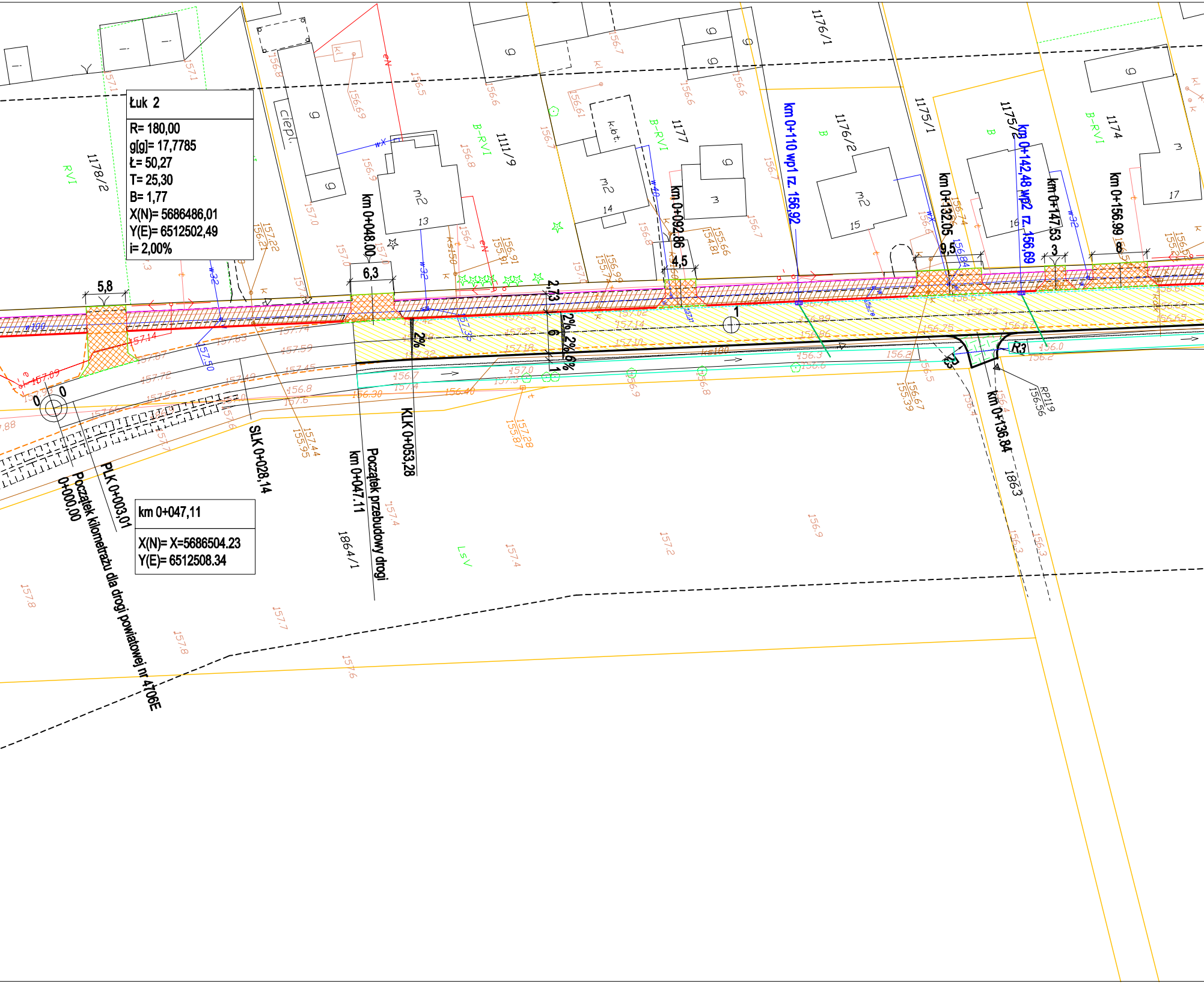
Łuk 2
R= 180,00
g[g]= 17,7785
Ł= 50,27
T= 25,30
B= 1,77
X(N)= 5686486,01
Y(E)= 6512502,49
i= 2,00%
km 0+047,11
X(N)= X=5686504.23
Y(E)= 6512508.34
Początek kilometrażu dla drogi powiatowej nr 4706E
0+000,00
PLK 0+003,01
SLK 0+028,14
km 0+047,11
Początek przebudowy drogi
KLK 0+053,28
km 0+048,00
km 0+092,86
km 0+110 wp1 rz. 156,92
km 0+132,05
km 0+142,48 wp2 rz. 156,69
km 0+147,53
km 0+156,99
km 0+136,84
5,8
6,3
2,73
4,5
9,5
3
6
2%
R3
RP119
156,56
1178/2
1111/9
1177
1176/1
1176/2
1175/1
1175/2
1174
1864/1
1863
RVI
B-RVI
B
LsV
13
14
15
16
17
m2
m
g
k.bt.
ciepl.

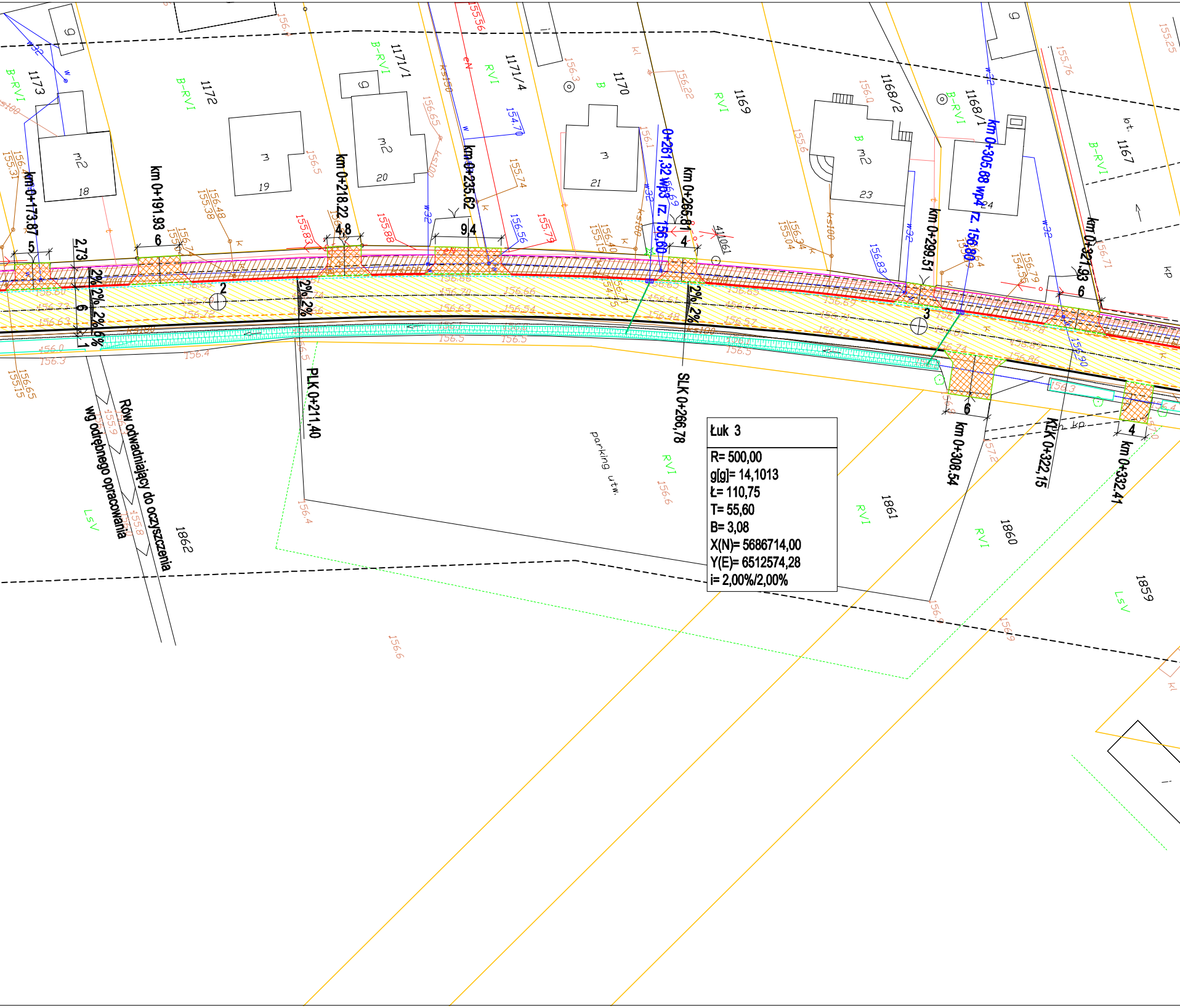
km 0+173.87
km 0+191.93
km 0+218.22
km 0+235.62
0+261,32 wp3 rz. 156,60
km 0+265.81
km 0+299.51
km 0+305.88 wp4 rz. 156,80
km 0+321.93
km 0+308.54
KLK 0+322,15
km 0+332.41
PLK 0+211,40
SLK 0+266,78
Rów odwadniający do oczyszczenia
wg odrębnego opracowania
parking utw.
1173
1172
1171/1
1171/4
1170
1169
1168/2
1168/1
1167
1862
1861
1860
1859
B-RVI
RVI
LsV
18
19
20
21
23
24
m2
m
2,73
4,8
9,4
2%
3
6
5
4
kp

Łuk 3

R= 500,00
g[g]= 14,1013
Ł= 110,75
T= 55,60
B= 3,08
X(N)= 5686714,00
Y(E)= 6512574,28
i= 2,00%/2,00%

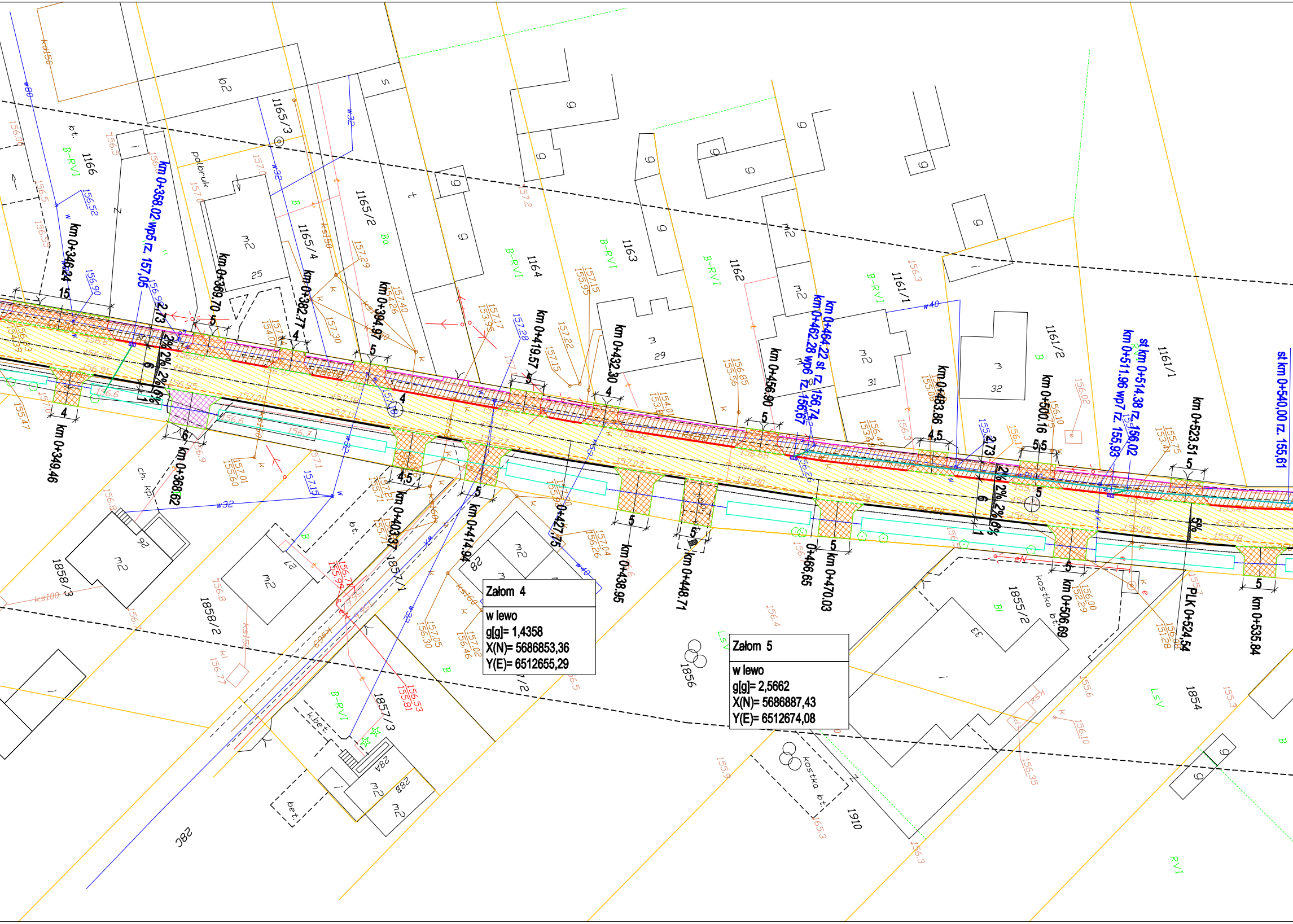
km 0+358,02 wp5 rz. 157,05
km 0+346,24
km 0+349,46
km 0+369,70
km 0+368,62
km 0+382,77
km 0+394,97
km 0+403,37
km 0+414,94
km 0+419,57
km 0+427,75
km 0+432,30
km 0+438,95
km 0+448,71
km 0+456,90
km 0+464,22 st rz. 156,74
km 0+462,28 wp6 rz. 156,67
km 0+466,65
km 0+470,03
km 0+483,86
km 0+500,16
km 0+506,69
km 0+511,96 wp7 rz. 155,93
st km 0+514,38 rz. 156,02
km 0+523,51
PLK 0+524,54
km 0+535,84
st km 0+540,00 rz. 155,61
1166
1165/3
1165/2
1165/4
1164
1163
1162
1161/1
1161/2
1858/3
1858/2
1857/1
1857/3
1856
1855/2
1854
1910
B-RVI
Bo
LsV
RVI
m2
m
g
b2
25
29
31
32
33
28
28A
28B
92
27
382
połbruk
kostka bt.
ch. kp.
w80
w32
w40
ks150
ks100
ks160
2%
6%
2,73
15
4
5
6
4,5
5,5
1

Załom 4
w lewo
g[g]= 1,4358
X(N)= 5686853,36
Y(E)= 6512655,29

Załom 5
w lewo
g[g]= 2,5662
X(N)= 5686887,43
Y(E)= 6512674,08

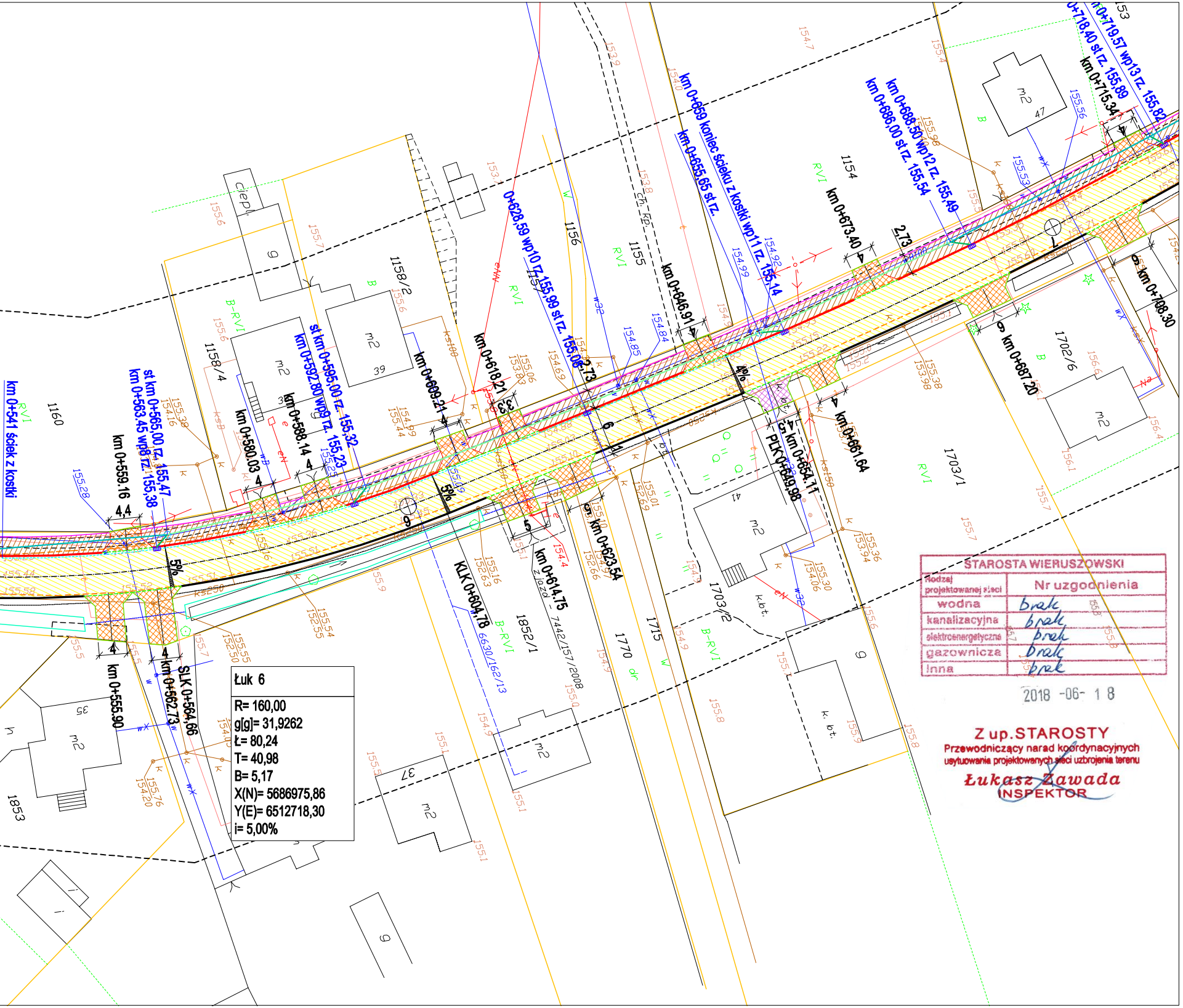
km 0+541 ściek z kostki
km 0+559.16
km 0+563.45 wp8 rz. 155,38
st km 0+565,00 rz. 155,47
km 0+555.90
km 0+562.73
SLK 0+564,66
km 0+580.03
km 0+588.14
km 0+592.80 wp9 rz. 155,23
st km 0+595,00 rz. 155,32
km 0+609.21
km 0+618.21
km 0+604.78
KLK 0+604,78
km 0+614.75
0+628.59 wp10 rz. 155,99 st rz. 155,08
km 0+623.54
km 0+646.91
km 0+655.65 st rz.
km 0+659 koniec ścieku z kostki wp11 rz. 155,14
PLK 0+649,98
km 0+654.11
km 0+661.64
km 0+673.40
km 0+686.00 st rz. 155,54
km 0+688.50 wp12 rz. 155,49
km 0+697.20
km 0+708.30
km 0+715.34
km 0+718.40 st rz. 155,89
km 0+719.57 wp13 rz. 155,82
1160
1158/4
1158/2
1156
1155
1154
1702/6
1703/1
1703/2
1852/1
1770
1715
1853
7442/157/2008
6630/162/13
5%
4%
9
6
4
5
2,73
4,4

Łuk 6
R= 160,00
g[g]= 31,9262
Ł= 80,24
T= 40,98
B= 5,17
X(N)= 5686975,86
Y(E)= 6512718,30
i= 5,00%

Legenda /powierzchnie i elementy projektowane/:

- ▨ Przebudowa nawierzchni drogi z BA
- ▨ Przebudowa chodnika o nawierzchni z kostki betonowej
- ▨ Przebudowa chodnika o nawierzchni z BA
- ▨ Przebudowa zjazdów o nawierzchni z kostki betonowej
- ▨ Przebudowa zjazdów o nawierzchni z BA
- ▨ Zjazdy do przełożenia
- ▭ Przebudowywane zjazdy na drogi o nawierzchni z BA
- ▭ Przebudowa nawierzchni drogi z SMA
- ▨ Projektowana nawierzchnia z kostki granitowej
- ▦ Umocnienie płytami typu "meba"
- — Projektowany krawężnik betonowy 15x22
- — Projektowany krawężnik betonowy 15x30
- - - Proj krawężnik betonowy 15x22 na zjazdach
- - - Przebudowywany krawężnik betonowy 15x22 na zjazdach
- — Projektowany krawężnik granitowy 20x30
- - - Projektowany krawężnik granitowy 20x22
- — Projektowany opornik betonowy 12x25
- — Projektowane obrzeże betonowe 8x30
- — Remontowany przepust PEHD D400
- ▭ Wpust deszczowy prostokątny D400
- ▭ Wpust deszczowy podkrawężnikowo jezdniowy D400
- ○ Studnia teleskopowa
- ○ Studnia betonowa
- — PVC-U D200 SN8
- — PVC-U D250 SN8
- - - PVC-U D315 SN8
- - - PVC-U D350 SN8
- — PVC-U D400 SN8
- — PEHD600 SN8
- — Bariera U-14a z pochwytem
- - - Przykrawężnikowy ściek z kostki betonowej
- — Ściek prefabrykowany betonowy trójkątny
- — Proj. dwudzielna rura osłonowa Ø110 mm
- — Pobocze
- ▦ Rów umocniony
- — Rów nie umocniony
- — Bariera U-11a
- — Granica działek

STAROSTA WIERUSZOWSKI

Rodzaj projektowanej sieci	Nr uzgodnienia
wodna	brak
kanalizacyjna	brak
elektroenergetyczna	brak
gazownicza	brak
inna	brak

2018 -06- 18

Z up. STAROSTY
Przewodniczący narad koordynacyjnych
usytuowania projektowanych sieci uzbrojenia terenu
Łukasz Zawada
INSPEKTOR

Inwestor:
Powiat Wieruszowski
ul. Rynek 1-7, 98-400 Wieruszów

Jednostka projektowa:
Projektowanie i Nadzory Inwestorskie Grzegorz Zagórny
Stradomia Wierzchnia 111, 56-500 Syców

Przebudowa drogi powiatowej nr 4706E Wieruszów - Cieszęcin - Wyszanów

Projekt zagospodarowania terenu
km 0+000 - km 0+715,34

Stanowisko	Imię i Nazwisko	Nr uprawnień / Specjalność	Podpis
Projektant	mgr inż. Grzegorz Zagórny	55/DOŚ/04 73/DOŚ/06 /spec. drogowa/	
Projektant	inż. Anna Duchnowska	100/DOŚ/06 /spec. kanalizacje/	

Stadium: **PW**	Branża: **Drogowa**	Skala **1:500 [m]**	Rysunek nr **2.1**	Data: **29.05.2018 r.**